



# Opvolgingscommissie Kleine Nete

**JUBILEUMZITTING**

27 februari 2023 – Le Paige / Herentals

# Agenda



- Terugblik op 10 jaar samenwerken in de vallei door gouverneur Cathy Berx;
- Keynotes door prof. Hans Van Dyck en Tuur Vandeweyer;
- Toelichting project Droge Delta (zie [www.drogedelta.be](http://www.drogedelta.be));
- Debat over de toekomstige werking in de vallei van de Kleine Nete;
- Vlaamse Waterdagen / Netedagen (zie [www.waterdagen.be/netedagen](http://www.waterdagen.be/netedagen));
- Afsluitende receptie met toelichting over de herinrichting van de vallei in de omgeving Le Paige.

An aerial photograph of a river valley. The river is dark and winds through a dense forest of green trees. The text 'Veerkracht in de vallei van de Kleine Nete' is overlaid in white, bold font. A small white downward-pointing arrow is located below the text.

# Veerkracht in de vallei van de Kleine Nete





## Kempens Lier



Gouverneur Cathy Berx

Een jaar geleden stelde de Vlaamse regering gouverneur Cathy Berx aan als coördinator van de plannen in de vallei van de Kleine Nete. Het gaat om initiatieven die de belangen van natuurbehoud, landbouw en toerisme moeten verenigen met de dringende noodzaak om de dorpskernen in de vallei voor overstromingen te behoeden. Maar dat alles gaat erg traag vooruit. Waar staan we vandaag?

# Echternach in de Netevallei

Provinciegouverneur en coördinator Cathy Berx wil actie in de groene vallei van de Kleine Nete

**In de Netevallei moeten overstromingszones, rijfvoedingen, natere natuurgebieden en nieuwe landbouwzones komen. Dat besluit de Vlaamse regering. Die plannen vullen echter niet echt: er is weinig tijd bij de boeren en het ene project wacht op het andere.**

Het verhaal van de Kleine Nete is bekend voor de lang afdreafende vrie die de agrarische van de Vlaamse Landmaatschap zijn en de landbouwsector in de jaren negentig koeltesten. De rivier werd 25 jaar geleden tussen Kasterlee en Herentals rechtgetrokken. Hij werd inderdaad afgevoerd om het rivierwater sneller af te voeren en moerassengebieden te ontwateren en landbouwzones. Met alle gevolgen van dien: de Kleine Nete is nu een rivier, het hogere rivierbed, niet meer overstromend. De druk van het snuwend water bedreef de overstroming Herentals en Grobbendonk, en Grobbendonk en Herentals, met recht kan op zijn beelden en zware overstromingen. In 2012 was het 450 mm over.

**Strijdplan**  
Met de gevolgen van de klimaatverandering daardoor opzij de dorpskernen in de vallei van de Kleine Nete en de Aa tussen Aalst en Kasterlee voor overstromingen die niet te behoeden en de vallei ook ecologische meer kansen zouden

kenen is dit deel van de Kempen ontwikkeld: grasland om te alternatieve de voren droog te houden. Daarom wordt de Vlaamse overheid een plan dat de veiligheid van de bewoners van de regio moet verzekeren met de belangen van de ambtelings- of trekkingen betreffende landbouw, natuur, toerisme en landbouw, waterbeheer en mobiliteit. Want naast de dringende noodzaak om via waterbufferzones overstromingen voorkómen, zou de vallei van de Kleine Nete voor de Kempen ook als ecologische blikvanger en toeristische attractie moeten kunnen worden gebruikt.

Wastijp aan projecten  
Vanaf mei 2011, op 20 juni 2012 besliste de Vlaamse regering dat de plannen die de vallei van de Kleine Nete en de Aa tussen Aalst en Kasterlee voor overstromingen die niet te behoeden en de vallei ook ecologische meer kansen zouden

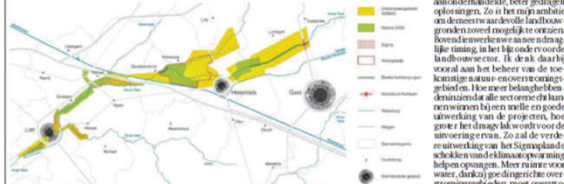
**Wat ligt aan projecten**  
Vanaf mei 2011, op 20 juni 2012 besliste de Vlaamse regering dat de plannen die de vallei van de Kleine Nete en de Aa tussen Aalst en Kasterlee voor overstromingen die niet te behoeden en de vallei ook ecologische meer kansen zouden



Avonden boven de Kleine Nete tussen Herentals en Udihtaat.

makende rol. Ik breng mensen samen, zeg ik erover dat iedereen goed geïnformeerd is en in alle openheid problemen kan aanpakken en bespreken, zodat we samen maar oplossingen kunnen zoeken. Dit moet een win-win situatie worden."

**Zit er nog marge op de bestemming van de Vlaamse regering?**  
"Mijn aanpak ligt op een proces van denken uitdrukkelijk bij te tonen de beslissing van de regering op te vragen te stellen. Voor de uitvoering van de plannen willen we werken aan onderhandelbare, betere oplossingen. Zo is het mijn ambitie om de meeste van de landbouwgronden zoveel mogelijk te ontwateren. Bovendien werken we aan een draaglijke timing in het kader van de landbouwsector. Ik denk daarbij vooral aan het beheer van de toekomstige natuur- en overstromingsgebieden. Hoe meer belangrijke beleidsaankomsten die niet worden uitgesloten wanneer bijeen vallen en goede uitwerking van de projecten. Hoe sneller het draagvlak wordt voor de uitvoering ervan. Zo zal de verduurzaming van de landbouwsector mogelijk worden met klimaatverandering en mogelijk helpen oplossingen. Meer ruimte voor water, dus ook op de manier van overstromingsgebieden, moet overvloedig



inigen van de dorpskernen voorloeren. De landbouw moet een evenwicht tussen rijfvoedingen, natere natuurgebieden en nieuwe landbouwzones komen. Dat besluit de Vlaamse regering. Die plannen vullen echter niet echt: er is weinig tijd bij de boeren en het ene project wacht op het andere.

**De gemeentebesturen maken nu plannen om de vallei van de Kleine Nete voor de Kempen ook als ecologische blikvanger en toeristische attractie moeten kunnen worden gebruikt.**

**Uitdragen moeten boeren.**  
"Over de economische rendabiliteit van landbouwproducten is er discussie uitdrukkelijk bij te tonen de beslissing van de regering op te vragen te stellen. Voor de uitvoering van de plannen willen we werken aan onderhandelbare, betere oplossingen. Zo is het mijn ambitie om de meeste van de landbouwgronden zoveel mogelijk te ontwateren. Bovendien werken we aan een draaglijke timing in het kader van de landbouwsector. Ik denk daarbij vooral aan het beheer van de toekomstige natuur- en overstromingsgebieden. Hoe meer belangrijke beleidsaankomsten die niet worden uitgesloten wanneer bijeen vallen en goede uitwerking van de projecten. Hoe sneller het draagvlak wordt voor de uitvoering ervan. Zo zal de verduurzaming van de landbouwsector mogelijk worden met klimaatverandering en mogelijk helpen oplossingen. Meer ruimte voor water, dus ook op de manier van overstromingsgebieden, moet overvloedig

**De koning van een waterbuffer langs de Nete tussen Kasterlee en Olen roept de regering op om de vallei van de Kleine Nete voor de Kempen ook als ecologische blikvanger en toeristische attractie moeten kunnen worden gebruikt.**

**Wat ligt aan projecten**  
Vanaf mei 2011, op 20 juni 2012 besliste de Vlaamse regering dat de plannen die de vallei van de Kleine Nete en de Aa tussen Aalst en Kasterlee voor overstromingen die niet te behoeden en de vallei ook ecologische meer kansen zouden

**Wat ligt aan projecten**  
Vanaf mei 2011, op 20 juni 2012 besliste de Vlaamse regering dat de plannen die de vallei van de Kleine Nete en de Aa tussen Aalst en Kasterlee voor overstromingen die niet te behoeden en de vallei ook ecologische meer kansen zouden

**De koning van een waterbuffer langs de Nete tussen Kasterlee en Olen roept de regering op om de vallei van de Kleine Nete voor de Kempen ook als ecologische blikvanger en toeristische attractie moeten kunnen worden gebruikt.**

**Wat ligt aan projecten**  
Vanaf mei 2011, op 20 juni 2012 besliste de Vlaamse regering dat de plannen die de vallei van de Kleine Nete en de Aa tussen Aalst en Kasterlee voor overstromingen die niet te behoeden en de vallei ook ecologische meer kansen zouden

**Wat ligt aan projecten**  
Vanaf mei 2011, op 20 juni 2012 besliste de Vlaamse regering dat de plannen die de vallei van de Kleine Nete en de Aa tussen Aalst en Kasterlee voor overstromingen die niet te behoeden en de vallei ook ecologische meer kansen zouden

**De koning van een waterbuffer langs de Nete tussen Kasterlee en Olen roept de regering op om de vallei van de Kleine Nete voor de Kempen ook als ecologische blikvanger en toeristische attractie moeten kunnen worden gebruikt.**

**Wat ligt aan projecten**  
Vanaf mei 2011, op 20 juni 2012 besliste de Vlaamse regering dat de plannen die de vallei van de Kleine Nete en de Aa tussen Aalst en Kasterlee voor overstromingen die niet te behoeden en de vallei ook ecologische meer kansen zouden

**Wat ligt aan projecten**  
Vanaf mei 2011, op 20 juni 2012 besliste de Vlaamse regering dat de plannen die de vallei van de Kleine Nete en de Aa tussen Aalst en Kasterlee voor overstromingen die niet te behoeden en de vallei ook ecologische meer kansen zouden

**De koning van een waterbuffer langs de Nete tussen Kasterlee en Olen roept de regering op om de vallei van de Kleine Nete voor de Kempen ook als ecologische blikvanger en toeristische attractie moeten kunnen worden gebruikt.**

**Wat ligt aan projecten**  
Vanaf mei 2011, op 20 juni 2012 besliste de Vlaamse regering dat de plannen die de vallei van de Kleine Nete en de Aa tussen Aalst en Kasterlee voor overstromingen die niet te behoeden en de vallei ook ecologische meer kansen zouden

**Wat ligt aan projecten**  
Vanaf mei 2011, op 20 juni 2012 besliste de Vlaamse regering dat de plannen die de vallei van de Kleine Nete en de Aa tussen Aalst en Kasterlee voor overstromingen die niet te behoeden en de vallei ook ecologische meer kansen zouden

**De koning van een waterbuffer langs de Nete tussen Kasterlee en Olen roept de regering op om de vallei van de Kleine Nete voor de Kempen ook als ecologische blikvanger en toeristische attractie moeten kunnen worden gebruikt.**

**Wat ligt aan projecten**  
Vanaf mei 2011, op 20 juni 2012 besliste de Vlaamse regering dat de plannen die de vallei van de Kleine Nete en de Aa tussen Aalst en Kasterlee voor overstromingen die niet te behoeden en de vallei ook ecologische meer kansen zouden

**Wat ligt aan projecten**  
Vanaf mei 2011, op 20 juni 2012 besliste de Vlaamse regering dat de plannen die de vallei van de Kleine Nete en de Aa tussen Aalst en Kasterlee voor overstromingen die niet te behoeden en de vallei ook ecologische meer kansen zouden

**De koning van een waterbuffer langs de Nete tussen Kasterlee en Olen roept de regering op om de vallei van de Kleine Nete voor de Kempen ook als ecologische blikvanger en toeristische attractie moeten kunnen worden gebruikt.**

**Wat ligt aan projecten**  
Vanaf mei 2011, op 20 juni 2012 besliste de Vlaamse regering dat de plannen die de vallei van de Kleine Nete en de Aa tussen Aalst en Kasterlee voor overstromingen die niet te behoeden en de vallei ook ecologische meer kansen zouden

**Wat ligt aan projecten**  
Vanaf mei 2011, op 20 juni 2012 besliste de Vlaamse regering dat de plannen die de vallei van de Kleine Nete en de Aa tussen Aalst en Kasterlee voor overstromingen die niet te behoeden en de vallei ook ecologische meer kansen zouden

**De koning van een waterbuffer langs de Nete tussen Kasterlee en Olen roept de regering op om de vallei van de Kleine Nete voor de Kempen ook als ecologische blikvanger en toeristische attractie moeten kunnen worden gebruikt.**

**Wat ligt aan projecten**  
Vanaf mei 2011, op 20 juni 2012 besliste de Vlaamse regering dat de plannen die de vallei van de Kleine Nete en de Aa tussen Aalst en Kasterlee voor overstromingen die niet te behoeden en de vallei ook ecologische meer kansen zouden

**Wat ligt aan projecten**  
Vanaf mei 2011, op 20 juni 2012 besliste de Vlaamse regering dat de plannen die de vallei van de Kleine Nete en de Aa tussen Aalst en Kasterlee voor overstromingen die niet te behoeden en de vallei ook ecologische meer kansen zouden

**De koning van een waterbuffer langs de Nete tussen Kasterlee en Olen roept de regering op om de vallei van de Kleine Nete voor de Kempen ook als ecologische blikvanger en toeristische attractie moeten kunnen worden gebruikt.**

**Wat ligt aan projecten**  
Vanaf mei 2011, op 20 juni 2012 besliste de Vlaamse regering dat de plannen die de vallei van de Kleine Nete en de Aa tussen Aalst en Kasterlee voor overstromingen die niet te behoeden en de vallei ook ecologische meer kansen zouden

**Wat ligt aan projecten**  
Vanaf mei 2011, op 20 juni 2012 besliste de Vlaamse regering dat de plannen die de vallei van de Kleine Nete en de Aa tussen Aalst en Kasterlee voor overstromingen die niet te behoeden en de vallei ook ecologische meer kansen zouden

**De koning van een waterbuffer langs de Nete tussen Kasterlee en Olen roept de regering op om de vallei van de Kleine Nete voor de Kempen ook als ecologische blikvanger en toeristische attractie moeten kunnen worden gebruikt.**

**Wat ligt aan projecten**  
Vanaf mei 2011, op 20 juni 2012 besliste de Vlaamse regering dat de plannen die de vallei van de Kleine Nete en de Aa tussen Aalst en Kasterlee voor overstromingen die niet te behoeden en de vallei ook ecologische meer kansen zouden

**Wat ligt aan projecten**  
Vanaf mei 2011, op 20 juni 2012 besliste de Vlaamse regering dat de plannen die de vallei van de Kleine Nete en de Aa tussen Aalst en Kasterlee voor overstromingen die niet te behoeden en de vallei ook ecologische meer kansen zouden

**De koning van een waterbuffer langs de Nete tussen Kasterlee en Olen roept de regering op om de vallei van de Kleine Nete voor de Kempen ook als ecologische blikvanger en toeristische attractie moeten kunnen worden gebruikt.**

**Wat ligt aan projecten**  
Vanaf mei 2011, op 20 juni 2012 besliste de Vlaamse regering dat de plannen die de vallei van de Kleine Nete en de Aa tussen Aalst en Kasterlee voor overstromingen die niet te behoeden en de vallei ook ecologische meer kansen zouden

**Wat ligt aan projecten**  
Vanaf mei 2011, op 20 juni 2012 besliste de Vlaamse regering dat de plannen die de vallei van de Kleine Nete en de Aa tussen Aalst en Kasterlee voor overstromingen die niet te behoeden en de vallei ook ecologische meer kansen zouden

**De koning van een waterbuffer langs de Nete tussen Kasterlee en Olen roept de regering op om de vallei van de Kleine Nete voor de Kempen ook als ecologische blikvanger en toeristische attractie moeten kunnen worden gebruikt.**

**Wat ligt aan projecten**  
Vanaf mei 2011, op 20 juni 2012 besliste de Vlaamse regering dat de plannen die de vallei van de Kleine Nete en de Aa tussen Aalst en Kasterlee voor overstromingen die niet te behoeden en de vallei ook ecologische meer kansen zouden

**Wat ligt aan projecten**  
Vanaf mei 2011, op 20 juni 2012 besliste de Vlaamse regering dat de plannen die de vallei van de Kleine Nete en de Aa tussen Aalst en Kasterlee voor overstromingen die niet te behoeden en de vallei ook ecologische meer kansen zouden





# Terugblik



## NATUUR

Vlaanderen  
is natuur

Natuurinrichting  
GRAAFWEIDE SCHUPLER

Vlaamse  
overheid

VLM.be  
NATUURENBOS.be

## LANDBOUW

DE INSPIRATIEGIDS

Inspirerende en vernieuwende  
bedrijfsstrategieën in  
land- en tuinbouw  
&  
Tools om jouw visie  
te ontwikkelen

{beekboerbodem}

in het afstroomgebied van de Aa

Samen werken aan  
een klimaatrobuuste  
landbouw

## RECREATIE

vallei van de Kleine Nete  
voor buitenbeentjes

Buiten de lijntjes  
Binnen de draagkracht

Empty nesters  
en/of jonge gezinnen

Het Kempengevoel

Nieuwe wandelbrug over de Aa!

NIEUWE WANDELBRUG  
OVER DE AA

Vorselaar en h... in verbinding

DE OPBOUW

WATER



# Terugblik

de kleine nete

## HERSTEL OPKUIS

# Herstel Vierselse 'wetlands' voorbeeld voor Vlaanderen

Zeven projectpartners investeerden samen 1,9 miljoen euro in het afgraven van 2,2 hectare met gain opgehoogde grond in het Viersels Gewest. Dankzij dit project wordt het historisch waterscheidsvlak teruggevoerd van de vallei van de Molendreef-Randstad hersteld. Gouverneur Cathy Berx (CD&V) kwam woensdag kijken naar wat er nu is ontstaan door "een wonder" noemde.



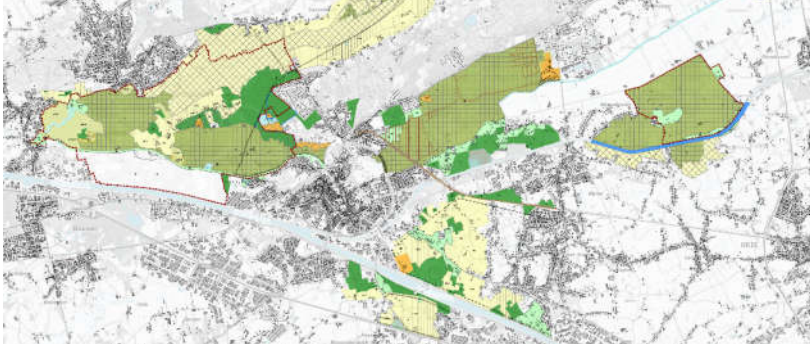
Vertegenwoordigers van de zeven projectpartners voor het gebied afgegraven gebied. Rechts op de foto zit in rood gaine liggen. [www.vlaanderen.be](#)

De Vierselse 'opons' werd midden jaren zeventig vermaakt, toen er aanruggen kwamen om de waterberchelen om te worden tot landbouwgrond. In 2018 kon Natuurpunt een met heropbouw verbonden terrein van meer dan drie hectare aankopen in het Viersels Gewest, grenzend langs de Nijlenwesterweg in de buurt van de hoogste over het bestaande in Ibroeschen (Ranst). Samen met het Vlaamse Departement Omgeving, het Agentschap Natuur en Bos (ANB), de Vlaamse Milieumaatschappij (VMM), de provincie Antwerpen, de gemeente Zandhoven en de Vlaamse Waterweg werd het nodige geld verzameld om de afgraving te financieren. Al die partners kwamen woensdag eens kijken. "We zijn op een gegeven moment nog extra geld moeten gaan zoeken, doordat het puin dieper zat dan verwacht en die delen zouden der verschild samen dus we dachten", vertelt Manu Bilscher (Natuurpunt Beheer). Dankzij de project bijlagen het Eiland van de Molendreef en het Eiland van de blauwborst hier nieuwe kansen. "De werken zijn onder-tussen halverij en de regen van de afgelopen weken zette het afgegraven deel helemaal onder water", zegt Bilscher. "Het zijn onder-weten willen we nog de strook tot de grens van Nijlenwesterweg afgraven. Daar zullen we een oeverzone creëren langs de waterweg. Het is een historische verbinding tussen Molendreef en Kleine Beek opnieuw in landschap aan te brengen. Momenteel moet je nog een stukje over een pad stappen om tot het houten stoeprand te komen. Maar we gaan het planden daar mee terug beginnen vanaf het bruggetje. Het project kwam tot stand dankzij een projectsubsidie Natuur-voor Natuurpunt in 2019 en een aanvraag van de Provincie Antwerpen. De leden van de opvolgcommissie Kleine Nete, meer bepaald

is het programma waarmee de Vlaamse regering de airiel aangest tegen droogte en waterschaarste. Ook het Departement Omgeving van de Vlaamse overheid gaf een subsidie in het kader van 'Proefruinen Ontharding'. "De regen van de afgelopen weken is als het nieuwe goud. Moet-tingelieden zoals het Viersels Gewest zijn cruciaal om het water op natuurlijke wijze vast te houden en in de grond te laten sijpelen", zegt Zubal Demir (NVA), Vlaams minister van Omgeving, die zelf niet aanwezig kon zijn. Vrijwilligers van Natuurpunt gaan de komende maanden nog verschillende illegale constructies slopen maar met het afgegraven gebied. Het herstel van het gebied is goed zichtbaar op de dronebeelden die de VMM maakte. Het lijken wel beelden die boven de Hoge Venen of de regio in Nederland zijn gemaakt. In Ranst komt er een gezellig herstelproject in de vallei van de Kleine Nete, niet steun van Regionaal Landschap de



## HERBESTEMMING



Beelden van de 'wetlands' Viersels Gewest die de VMM vanuit de lucht maakte. [www.vlaanderen.be](#)

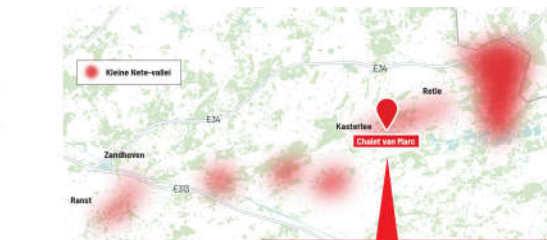
KRISTIN MATTHYSSEN

## KLEINE NETEVALLEI

Honderd illegale weekendchalets en constructies moeten wijken voor natuurherstel

# "Ik vrees dat dit niet rooskleurig eindigt, maar we moeten ons ververen"

De afdeling Handhaving van het Departement Omgeving is bezig met een traject om de kleine netevallei te herstellen. Het gebied is nu grotendeels bebouwd met weekendchalets, vlieden en constructies. Het gebied is nu grotendeels bebouwd met weekendchalets, vlieden en constructies. Het gebied is nu grotendeels bebouwd met weekendchalets, vlieden en constructies.



Meret Serruys (Vlaamse milieumaatschappij) en Kees 'Mijn chalet werd gebouwd in 1964 zonder vergunning, maar die termijn zou verlopen moeten zijn.' [www.vlaanderen.be](#)

De afdeling Handhaving van het Departement Omgeving is bezig met een traject om de kleine netevallei te herstellen. Het gebied is nu grotendeels bebouwd met weekendchalets, vlieden en constructies. Het gebied is nu grotendeels bebouwd met weekendchalets, vlieden en constructies.

De afdeling Handhaving van het Departement Omgeving is bezig met een traject om de kleine netevallei te herstellen. Het gebied is nu grotendeels bebouwd met weekendchalets, vlieden en constructies. Het gebied is nu grotendeels bebouwd met weekendchalets, vlieden en constructies.

## GEEL

# GRONDVERWERFING Hoeve bij De Zegge verdwijnt voor betere waterhuishouding

Een leegstaande boerderij tegenover het Geelse natuurgebied De Zegge verdwijnt wellicht later dit voorjaar. Ook alle verhardingen worden weer opgebroken. Die ingreep moet de waterhuishouding in het gebied verbeteren.

De Vlaamse Landmaatschappij (VLM) heeft in 2021 al de leegstaande gebouwen en stallingen op de hoek van de Roerdompstraat en een dooieboomkassenbaan in Geel-ten Aard. Samen met de provincie Antwerpen heeft VLM nu een sloopvergunning aangevraagd voor alle gebouwen en verhardingen. Het terrein wordt daarbij ook tot op de oorspronkelijke hoogte afgegraven. Het doel is om zo extra buffercapaciteit voor (hemel)water te creëren. De waterhuishouding in dit gebied is dan ook erg complex. Natuurgebied De Zegge mag niet droog staan om het ecosysteem te laten overleven, terwijl de landbouwers aan de overkant van de Roerdompstraat voldoende water moeten hebben voor hun gewassen. Maar ook niet te veel, want een tekeer zomers gelieden grote oppervlakte landerijen om te drenken van de Kleine Nete overstromde.



De Vlaamse Landmaatschappij en provincie Antwerpen willen deze oude hoevegebouwen afbreken en alle verhardingen opbreken. [www.vlaanderen.be](#)

KRISTIN MATTHYSSEN

## HANDHAVING

De afdeling Handhaving van het Departement Omgeving is bezig met een traject om de kleine netevallei te herstellen. Het gebied is nu grotendeels bebouwd met weekendchalets, vlieden en constructies. Het gebied is nu grotendeels bebouwd met weekendchalets, vlieden en constructies.



Meret Serruys (Vlaamse milieumaatschappij) en Kees 'Mijn chalet werd gebouwd in 1964 zonder vergunning, maar die termijn zou verlopen moeten zijn.' [www.vlaanderen.be](#)

De afdeling Handhaving van het Departement Omgeving is bezig met een traject om de kleine netevallei te herstellen. Het gebied is nu grotendeels bebouwd met weekendchalets, vlieden en constructies. Het gebied is nu grotendeels bebouwd met weekendchalets, vlieden en constructies.

## GRONDVERWERFING

# Hoeve bij De Zegge verdwijnt voor betere waterhuishouding

De afdeling Handhaving van het Departement Omgeving is bezig met een traject om de kleine netevallei te herstellen. Het gebied is nu grotendeels bebouwd met weekendchalets, vlieden en constructies. Het gebied is nu grotendeels bebouwd met weekendchalets, vlieden en constructies.

KRISTIN MATTHYSSEN



## Kempen

De vallei van de Kleine Nete is in één klap 100 hectare natuurgebied rijker: Natuurpunt koopt het privé-domein van de familie d'Ursel dat aansluit op het natuurgebied Graafweide-Schuppeier in Vorselaar. Natuurpunt zal het gebied openstellen voor het publiek. Het nieuws is tekenerend voor de omslag die aan de gang is in de Netevallei: van landbouw naar natuurgebied. Van gemiste kansen naar een strategisch project voor de valleien van de Kleine Nete en de Aa, voor natuur én voor landbouw.

# De 'Neet' als leidraad voor Kempens landschap

Vallei zo inrichten dat ze meer intense regenbuien en langere periodes van droogte kan opvangen



Volg groeien van natuur en open ruimte in de buurt van de oude kastelhoeven van de familie d'Ursel, centraal in het gebied Graafweide-Schuppeier in Grobbendonk. en.vlaanderen

**H**istorisch", zo noemt Vlaams minister Joke Schauvliege (CD&V) de oordertiening van een intensieve landbouw naar natuur en open ruimte in de Netevallei tussen Lier en Katerlee. Nu de uitvoering begint.

De 'Nete' heeft nu het omvang van de familie d'Ursel en de omgeving van de kastelhoeven van de familie d'Ursel. Het gebied is nu een natuur- en open ruimte. Het gebied is nu een natuur- en open ruimte.

al heel wat aandoeft en voorvoering aan te gaan te krijgen en die in de bodemtoestand van de Kleine Nete een wat vakkende voor alle belanghebbenden opleveren.

**1. Graafweide-Schuppeier**  
Gemeente tussen de woekerden van Grobbendonk en Vorselaar en

de samenloop van de Nete en de Aa. Zelfs 100 hectare landbouwgebied wordt omgezet in natuurgebied en de kastelhoeven van Grobbendonk en Lier wat ontgroeide gronden kunnen in gebruik van Kempens Landschap, Natuurpunt en de VLAK. Dit project handelt rond erfgoed, natuur, landbouw, landschap, natuur

en recreatie, samen met de ontwikkeling van de waterlopen en de Kastelhoeven als uitvalsbasis voor toerisme en recreatie in de vallei van de Aa.

**2. De gebied van de Aa**  
Open ruimte met weilanden, akkers en beelden. Het landschap project omvat het deel tussen de

westervelden van Tielken (Katerlee) en de omgeving van de Kastelhoeven van de familie d'Ursel in Vorselaar. Het gebied is nu een natuur- en open ruimte. Het gebied is nu een natuur- en open ruimte.

**3. Herentals en de heuvelrug**  
De doornich van de Nete door Herentals en de nabijheid van de Kempen. Natuurpunt heeft nu een natuur- en open ruimte. Het gebied is nu een natuur- en open ruimte.

**4. De Zegelpoel**  
Tussen Gert en Herentals maakt de Zegelpoel de verbinding van het Gert naar de omgeving van de Netevallei. Ook deze gebied heeft de mogelijkheid om de Netevallei naar de stadskern te brengen.

**5. Landschapspark Pallateland**  
Ontwikkeling van het randgebied van de Zegelpoel. Het gebied is nu een natuur- en open ruimte. Het gebied is nu een natuur- en open ruimte.

**6. Tussen Molbennestebrug en Lier**  
Deel van de Netevallei met sterk getransformeerd recreatie-landschap met grasvelden en weidevelden. Het gebied is nu een natuur- en open ruimte. Het gebied is nu een natuur- en open ruimte.

## Onteigening om roerdomp te redden "Onze vijvers en bos zijn óók natuur"

**Lier, Zandhoven**  
De familie van Isabelle Verbeeren uit Horebeek in 2009 een legje grond met een veld en chaise aan de Nete in Lier, waar een hoop bossen gekapt open werden en weekendvissers onteigend.



Isabelle Verbeeren bij de familie d'Ursel die onteigend wordt. en.vlaanderen

aan te leggen voor de roerdomp (een rijkdom van natuur) en de kastelhoeven van de familie d'Ursel. Het gebied is nu een natuur- en open ruimte. Het gebied is nu een natuur- en open ruimte.

aan te leggen voor de roerdomp (een rijkdom van natuur) en de kastelhoeven van de familie d'Ursel. Het gebied is nu een natuur- en open ruimte. Het gebied is nu een natuur- en open ruimte.

aan te leggen voor de roerdomp (een rijkdom van natuur) en de kastelhoeven van de familie d'Ursel. Het gebied is nu een natuur- en open ruimte. Het gebied is nu een natuur- en open ruimte.

aan te leggen voor de roerdomp (een rijkdom van natuur) en de kastelhoeven van de familie d'Ursel. Het gebied is nu een natuur- en open ruimte. Het gebied is nu een natuur- en open ruimte.

aan te leggen voor de roerdomp (een rijkdom van natuur) en de kastelhoeven van de familie d'Ursel. Het gebied is nu een natuur- en open ruimte. Het gebied is nu een natuur- en open ruimte.

aan te leggen voor de roerdomp (een rijkdom van natuur) en de kastelhoeven van de familie d'Ursel. Het gebied is nu een natuur- en open ruimte. Het gebied is nu een natuur- en open ruimte.

aan te leggen voor de roerdomp (een rijkdom van natuur) en de kastelhoeven van de familie d'Ursel. Het gebied is nu een natuur- en open ruimte. Het gebied is nu een natuur- en open ruimte.

aan te leggen voor de roerdomp (een rijkdom van natuur) en de kastelhoeven van de familie d'Ursel. Het gebied is nu een natuur- en open ruimte. Het gebied is nu een natuur- en open ruimte.

aan te leggen voor de roerdomp (een rijkdom van natuur) en de kastelhoeven van de familie d'Ursel. Het gebied is nu een natuur- en open ruimte. Het gebied is nu een natuur- en open ruimte.

aan te leggen voor de roerdomp (een rijkdom van natuur) en de kastelhoeven van de familie d'Ursel. Het gebied is nu een natuur- en open ruimte. Het gebied is nu een natuur- en open ruimte.

aan te leggen voor de roerdomp (een rijkdom van natuur) en de kastelhoeven van de familie d'Ursel. Het gebied is nu een natuur- en open ruimte. Het gebied is nu een natuur- en open ruimte.

aan te leggen voor de roerdomp (een rijkdom van natuur) en de kastelhoeven van de familie d'Ursel. Het gebied is nu een natuur- en open ruimte. Het gebied is nu een natuur- en open ruimte.

**Grobbendonk**  
Waterkwaliteit daalt  
• Dumper op de goedschietenhoeve van de boerderij van Tom Geurts van de Vlaamse Milieumaatschappij. Uit onderzoek blijkt dat de waterkwaliteit van de Kleine Nete, lang voordien als de zuiverste rivier van Vlaanderen, daalt. Voor alle ongewenste stoffen zijn de Nete vlak bij de Zegelpoel. "Waterkwaliteit goed tot zeer goed", bevestert de Vlaamse Milieumaatschappij. Maar de visstand was het al minder. "Matig".

aan te leggen voor de roerdomp (een rijkdom van natuur) en de kastelhoeven van de familie d'Ursel. Het gebied is nu een natuur- en open ruimte. Het gebied is nu een natuur- en open ruimte.

aan te leggen voor de roerdomp (een rijkdom van natuur) en de kastelhoeven van de familie d'Ursel. Het gebied is nu een natuur- en open ruimte. Het gebied is nu een natuur- en open ruimte.

aan te leggen voor de roerdomp (een rijkdom van natuur) en de kastelhoeven van de familie d'Ursel. Het gebied is nu een natuur- en open ruimte. Het gebied is nu een natuur- en open ruimte.

aan te leggen voor de roerdomp (een rijkdom van natuur) en de kastelhoeven van de familie d'Ursel. Het gebied is nu een natuur- en open ruimte. Het gebied is nu een natuur- en open ruimte.

aan te leggen voor de roerdomp (een rijkdom van natuur) en de kastelhoeven van de familie d'Ursel. Het gebied is nu een natuur- en open ruimte. Het gebied is nu een natuur- en open ruimte.

aan te leggen voor de roerdomp (een rijkdom van natuur) en de kastelhoeven van de familie d'Ursel. Het gebied is nu een natuur- en open ruimte. Het gebied is nu een natuur- en open ruimte.

## 100.000 euro inzamelen voor uitbouw project Dromen van otters op de Nete

**Grobbendonk**  
De uitbreiding van het natuurgebied van Schuppeier/Graafweide zorgt ervoor dat geleidelijk stukken natuurgebied met akkers verdwenen worden, blijft het bij Natuurpunt. Er groeit een natuurpark van het station van Herentals tot de Looverbeek op de grens met Zandhoven.

aan te leggen voor de roerdomp (een rijkdom van natuur) en de kastelhoeven van de familie d'Ursel. Het gebied is nu een natuur- en open ruimte. Het gebied is nu een natuur- en open ruimte.

aan te leggen voor de roerdomp (een rijkdom van natuur) en de kastelhoeven van de familie d'Ursel. Het gebied is nu een natuur- en open ruimte. Het gebied is nu een natuur- en open ruimte.

aan te leggen voor de roerdomp (een rijkdom van natuur) en de kastelhoeven van de familie d'Ursel. Het gebied is nu een natuur- en open ruimte. Het gebied is nu een natuur- en open ruimte.

aan te leggen voor de roerdomp (een rijkdom van natuur) en de kastelhoeven van de familie d'Ursel. Het gebied is nu een natuur- en open ruimte. Het gebied is nu een natuur- en open ruimte.

aan te leggen voor de roerdomp (een rijkdom van natuur) en de kastelhoeven van de familie d'Ursel. Het gebied is nu een natuur- en open ruimte. Het gebied is nu een natuur- en open ruimte.

aan te leggen voor de roerdomp (een rijkdom van natuur) en de kastelhoeven van de familie d'Ursel. Het gebied is nu een natuur- en open ruimte. Het gebied is nu een natuur- en open ruimte.

aan te leggen voor de roerdomp (een rijkdom van natuur) en de kastelhoeven van de familie d'Ursel. Het gebied is nu een natuur- en open ruimte. Het gebied is nu een natuur- en open ruimte.

aan te leggen voor de roerdomp (een rijkdom van natuur) en de kastelhoeven van de familie d'Ursel. Het gebied is nu een natuur- en open ruimte. Het gebied is nu een natuur- en open ruimte.

aan te leggen voor de roerdomp (een rijkdom van natuur) en de kastelhoeven van de familie d'Ursel. Het gebied is nu een natuur- en open ruimte. Het gebied is nu een natuur- en open ruimte.

aan te leggen voor de roerdomp (een rijkdom van natuur) en de kastelhoeven van de familie d'Ursel. Het gebied is nu een natuur- en open ruimte. Het gebied is nu een natuur- en open ruimte.



MARC HELSEN

## Geen doodlopend straatje

**E**n bestaat een straat in Parijs die de 'impasse de deux Nethers' heet. Met een accent op 'ge' (4) en geen accent grave [e], waarmee de Franses de juiste uitspraak van de rivier de Nete herinnerden. Dat dit straatje een 'impasse', een doodlopende straat is, leek jarenlang bekend voor de quasi stilstand waarin het dossier van de herverlating, compleet met hermeningering van de Kleine Nete tussen Katerlee en Herentals en per uitbreiding naar Grobbendonk en Lier, was verreld geraakt. Kort samengevat een stellingencorollage tussen natuurverliezers, die van de vallei een natuur- en beleefingsgebied op Europese niveau wilden maken, en de landbouwers die uitgingen van de oude leuze: 'Geen moraal grond zal men ons ontvreemden'. En daartussen de generaties die het ook niet meer wisten. Het gezin werd zo erg dat de Vlaamse regering provinciegouverneur Cathy Berx aanstelde om te 'boomdieden'. In zijn, na 5 jaar onderhandelen, slaagde Berx erin om de natuur min of meer in dezelfde richting te laten wijzen over de vraag waar het met de biologische diversiteit, de landschappelijke pracht, de erfgoedwaarde, het toerisme en de nog in ontwikkeling zijnde landbouwvelden in de Netevallei naerter moet. De samenvatting kwam terecht op het bord van Joke Schauvliege, de Vlaamse minister die zo vaak al de herbevoen opbrengende beschrijvingen van wat er te zien en te doen is in de vallei van de 'Nete' onder haar bevoegdheid heeft. Mevrouw de minister: maak u populair in de Kempen en laar dit project goed. En wil u het stuk ook nog eens financieus? Dank u. Maar het was glimlachen niet al goed nieuws. De Vlaamse Milieumaatschappij meldde dat de kwaliteit van het Netewater daalt. Dat is heel ernstig, want je kan geen toeristische bijeenkomsten maken met 'de zuiverste rivier van Vlaanderen' die niet erin zit. Dus hier geen intenties om, maar onmiddellijke actie.

aan te leggen voor de roerdomp (een rijkdom van natuur) en de kastelhoeven van de familie d'Ursel. Het gebied is nu een natuur- en open ruimte. Het gebied is nu een natuur- en open ruimte.

aan te leggen voor de roerdomp (een rijkdom van natuur) en de kastelhoeven van de familie d'Ursel. Het gebied is nu een natuur- en open ruimte. Het gebied is nu een natuur- en open ruimte.

aan te leggen voor de roerdomp (een rijkdom van natuur) en de kastelhoeven van de familie d'Ursel. Het gebied is nu een natuur- en open ruimte. Het gebied is nu een natuur- en open ruimte.

aan te leggen voor de roerdomp (een rijkdom van natuur) en de kastelhoeven van de familie d'Ursel. Het gebied is nu een natuur- en open ruimte. Het gebied is nu een natuur- en open ruimte.

aan te leggen voor de roerdomp (een rijkdom van natuur) en de kastelhoeven van de familie d'Ursel. Het gebied is nu een natuur- en open ruimte. Het gebied is nu een natuur- en open ruimte.

aan te leggen voor de roerdomp (een rijkdom van natuur) en de kastelhoeven van de familie d'Ursel. Het gebied is nu een natuur- en open ruimte. Het gebied is nu een natuur- en open ruimte.

aan te leggen voor de roerdomp (een rijkdom van natuur) en de kastelhoeven van de familie d'Ursel. Het gebied is nu een natuur- en open ruimte. Het gebied is nu een natuur- en open ruimte.

aan te leggen voor de roerdomp (een rijkdom van natuur) en de kastelhoeven van de familie d'Ursel. Het gebied is nu een natuur- en open ruimte. Het gebied is nu een natuur- en open ruimte.

aan te leggen voor de roerdomp (een rijkdom van natuur) en de kastelhoeven van de familie d'Ursel. Het gebied is nu een natuur- en open ruimte. Het gebied is nu een natuur- en open ruimte.

aan te leggen voor de roerdomp (een rijkdom van natuur) en de kastelhoeven van de familie d'Ursel. Het gebied is nu een natuur- en open ruimte. Het gebied is nu een natuur- en open ruimte.

aan te leggen voor de roerdomp (een rijkdom van natuur) en de kastelhoeven van de familie d'Ursel. Het gebied is nu een natuur- en open ruimte. Het gebied is nu een natuur- en open ruimte.

aan te leggen voor de roerdomp (een rijkdom van natuur) en de kastelhoeven van de familie d'Ursel. Het gebied is nu een natuur- en open ruimte. Het gebied is nu een natuur- en open ruimte.

aan te leggen voor de roerdomp (een rijkdom van natuur) en de kastelhoeven van de familie d'Ursel. Het gebied is nu een natuur- en open ruimte. Het gebied is nu een natuur- en open ruimte.

aan te leggen voor de roerdomp (een rijkdom van natuur) en de kastelhoeven van de familie d'Ursel. Het gebied is nu een natuur- en open ruimte. Het gebied is nu een natuur- en open ruimte.

aan te leggen voor de roerdomp (een rijkdom van natuur) en de kastelhoeven van de familie d'Ursel. Het gebied is nu een natuur- en open ruimte. Het gebied is nu een natuur- en open ruimte.

aan te leggen voor de roerdomp (een rijkdom van natuur) en de kastelhoeven van de familie d'Ursel. Het gebied is nu een natuur- en open ruimte. Het gebied is nu een natuur- en open ruimte.

aan te leggen voor de roerdomp (een rijkdom van natuur) en de kastelhoeven van de familie d'Ursel. Het gebied is nu een natuur- en open ruimte. Het gebied is nu een natuur- en open ruimte.

aan te leggen voor de roerdomp (een rijkdom van natuur) en de kastelhoeven van de familie d'Ursel. Het gebied is nu een natuur- en open ruimte. Het gebied is nu een natuur- en open ruimte.

aan te leggen voor de roerdomp (een rijkdom van natuur) en de kastelhoeven van de familie d'Ursel. Het gebied is nu een natuur- en open ruimte. Het gebied is nu een natuur- en open ruimte.

aan te leggen voor de roerdomp (een rijkdom van natuur) en de kastelhoeven van de familie d'Ursel. Het gebied is nu een natuur- en open ruimte. Het gebied is nu een natuur- en open ruimte.

aan te leggen voor de roerdomp (een rijkdom van natuur) en de kastelhoeven van de familie d'Ursel. Het gebied is nu een natuur- en open ruimte. Het gebied is nu een natuur- en open ruimte.

aan te leggen voor de roerdomp (een rijkdom van natuur) en de kastelhoeven van de familie d'Ursel. Het gebied is nu een natuur- en open ruimte. Het gebied is nu een natuur- en open ruimte.

aan te leggen voor de roerdomp (een rijkdom van natuur) en de kastelhoeven van de familie d'Ursel. Het gebied is nu een natuur- en open ruimte. Het gebied is nu een natuur- en open ruimte.

aan te leggen voor de roerdomp (een rijkdom van natuur) en de kastelhoeven van de familie d'Ursel. Het gebied is nu een natuur- en open ruimte. Het gebied is nu een natuur- en open ruimte.

aan te leggen voor de roerdomp (een rijkdom van natuur) en de kastelhoeven van de familie d'Ursel. Het gebied is nu een natuur- en open ruimte. Het gebied is nu een natuur- en open ruimte.

aan te leggen voor de roerdomp (een rijkdom van natuur) en de kastelhoeven van de familie d'Ursel. Het gebied is nu een natuur- en open ruimte. Het gebied is nu een natuur- en open ruimte.

aan te leggen voor de roerdomp (een rijkdom van natuur) en de kastelhoeven van de familie d'Ursel. Het gebied is nu een natuur- en open ruimte. Het gebied is nu een natuur- en open ruimte.







# Terugblik



Het werk is nog (lang) niet af...


Taakstelling IHD (natte natuur): 1 200 ha (halfweg)

NOG: 5 280ha (<1/4 ROG)

Wetland 1950 => 2014: 6 200ha => 883ha (- 86%)

Meer extremen (droog / nat)

Beleed in verandering



Ernstige droogte van vorige zomer erkend als ramp, waardoor landbouwers schadevergoeding kunnen aanvragen

**Blik op België**  
Geert De Weyer  
Journalist



## De put die een berg werd: de akelige verklaring van het raadsel van **De Zegge**



perlake- en hermelwater." Maar de waterhuishouding is bedreigd, leren we. "Vooral het oppompen van grondwater in het omliggende landbouwgebied droogt De Zegge in een hoog tempo uit. Het reservaat ligt nu al ruim een meter hoger dan de omliggende landbouwgronden. En dat voor een moeras. We spreken weleens over het mysterie van De Zegge: hoe de put een berg werd."

Een systeemfout, klinkt het. "Structureel heeft ons reservaat en bij uitbreiding de hele Netevallei nood aan een volledige reshuffle." Herpolaert stelt dat de historische claim van de landbouw op de vallei en haar ongebreidelde drainage herbekeken moet worden. In 2014 zou de regering hier al "beslist beheid" hebben gevoerd, maar er gebeurde niets.

Demir geeft Herpolaert over de hele lijn gelijk. Het tekort aan grondwater in Vlaanderen was deze zomer historisch. "Kantje boord", noemt ze het, terwijl ze de manier waarop De Zegge wordt gerund "exemplarisch" vindt voor toekomstige projecten rond waterbehoud. "Vlaanderen moet weer een spons worden", stelt ze onomwonden. Een eerste stap is al gezet: sinds enkele jaren koopt de overheid hier landbouwgronden op.

**MOEDSHEIT**  
"Fantastisch", vindt bioloog en journalist Dirk Draulans (65). "Het is tekenend voor de huidige *moochhijf* qua natuurbehoud." Hij onderstreept het belang van De Zegge en zegt hier als kind aan natuurbehoud te hebben gedaan. Sterker: "Ik ben hier gevormd tot de persoon die ik nu ben." Daar is één man voor verantwoordelijk: de in 2021 overleden De Zegge-conservator Marcel Verbruggen. "Een icoon van natuurbehoud en milieubescherming, een pionier in natuurbeheer. Hij was een van de eersten die dat in de praktijk bracht. Zonder zijn beheer zou De Zegge nu kuisdroom zijn."

Een inspirerende man, besluit Draulans. "De zenuwachtigheid en inherenten kwaadheid heb ik van Marcel overgenomen. Ach, als je je in dit land niet dik maakt in de strijd voor natuurbehoud, gebeurt er op dat vlak gewoonweg niets."





An aerial photograph showing a river valley. The river flows from the top left towards the bottom left. On the right bank, there is a large dam structure. The surrounding area is filled with agricultural fields, including rows of corn and other crops. The text 'Veerkracht in de vallei van de Kleine Nete' is overlaid in white, bold font. A small white arrow points downwards from the text towards the dam structure.

# Veerkracht in de vallei van de Kleine Nete





# Keynotes



Prof. Hans Van Dyck

Tuur Vandeweyer

Lieven Symons



A photograph of a person in a small, narrow boat on a river. The person is wearing a red shirt and is using a long pole to navigate. The river is surrounded by dense green trees and foliage. The water is calm and reflects the surrounding greenery. The overall scene is peaceful and natural.

# **Veerkracht in de vallei van de Kleine Nete**



# Toekomst (governance)

*Wat na SP KN II?*

Voorstel 1: VTE financieren op eigen kracht (80 000EUR / jaar)

- provincie: 15 000EUR / jaar
- gemeente: 5 000EUR / jaar

*Meer lokale betrokkenheid?*

Voorstel 2: oprichting PBC lokaal

*Andere voorstellen?*

...





# Toekomst (planningsagenda)



## Lopende GRUPs

GRUP Kleine Nete & Aa (Geel, Grobbendonk, Herentals, Kasterlee, Lille, Olen, Vorselaar)

GRUP Beneden-Nete in Lier (Lier, Duffel)

GRUP Mondingsgebied Grote Nete (Lier, Nijlen, Berlaar)

## Op te starten GRUPs

GRUP Kleine Nete Grobbendonk-Lier (Grobbendonk, Ranst, Zandhoven, Nijlen, Lier)

GRUP Kleine Nete, Desselse en Zwarte Nete (Kasterlee, Geel, Retie, Dessel, Olen)

## AANKONDIGING OPENBAAR ONDERZOEK

21/02/2023 tot en met 21/04/2023

Gewestelijk Ruimtelijk Uitvoeringsplan

Vallei van de Kleine Nete en Aa van Kasterlee tot Grobbendonk



Op 20 januari 2023 heeft de Vlaamse Regering het ontwerp gewestelijk ruimtelijk uitvoeringsplan 'Vallei van de Kleine Nete en Aa van Kasterlee tot Grobbendonk' en de gedeeltelijke wijziging van het beschermd cultuurhistorisch landschap 'Snepkensvijver met omgeving (Grote Heide, Schoutenheide)' voorlopig vastgesteld. De Vlaamse Regering engageert zich hiermee om bestemmingswijzigingen en aanpassingen van de stedenbouwkundige voorschriften door te voeren.

De Vlaamse Regering zal pas een definitieve beslissing over het plan nemen na een openbaar onderzoek. Tijdens het openbaar onderzoek kan iedereen het plan inkijken en er opmerkingen over formuleren. U kan het volledige plan inkijken:

- op de website [grups.omgevingvlaanderen.be/fr/KleineNeteenAa](https://grups.omgevingvlaanderen.be/fr/KleineNeteenAa) van het Departement Omgeving,
- bij het gemeentebestuur van Geel, Grobbendonk, Herentals, Kasterlee, Lille, Olen en Vorselaar.

U bent van harte welkom op de infomarkten die telkens van 16u tot 20u doorgaan op:

- woensdag 29 maart 2023, Gemeenschapscentrum De Volle Vaart, Vaartkom 6, 2880 Grobbendonk
- donderdag 30 maart 2023, OC De Vrede Olen, Lichtaartseweg 131, 2250 Olen

Vooraf inschrijven is noodzakelijk en kan via het telefoonnummer 02/553 38 00 of online via [grups.omgeving.vlaanderen.be/fr/KleineNeteenAa](https://grups.omgeving.vlaanderen.be/fr/KleineNeteenAa). Op de infomarkt kan u de plannen inkijken en vragen stellen aan de opstellers van het plan.

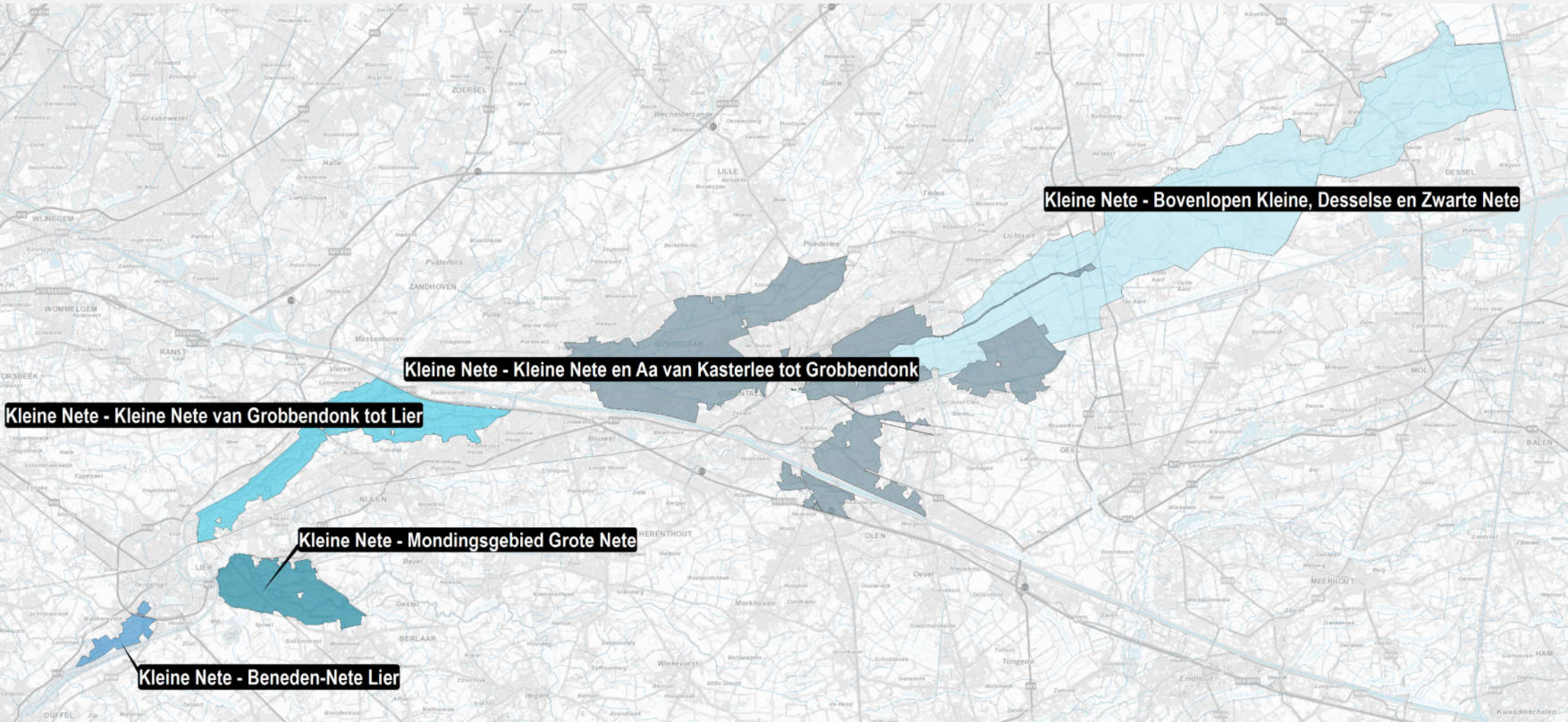
Inspraakreacties kunnen worden ingediend tot uiterlijk vrijdag 21 april 2023 via [grups.omgeving.vlaanderen.be/fr/KleineNeteenAa](https://grups.omgeving.vlaanderen.be/fr/KleineNeteenAa). Reageren kan ook per brief. Overhandig uw brief tegen ontvangstbewijs bij de betrokken gemeenten Geel, Grobbendonk, Herentals, Kasterlee, Lille, Olen en Vorselaar of verstuur de brief naar Departement Omgeving, afdeling Gebiedsontwikkeling, Omgevingsplanning en -projecten, Graaf de Ferrarisgebouw, Koning Albert II-laan 20 bus 7, 1000 Brussel.

DEPARTEMENT  
OMGEVING

 Vlaamse  
overheid

[omgeving.vlaanderen.be](https://omgeving.vlaanderen.be)

# Toekomst (planningsagenda)







# **Veerkracht in de vallei van de Kleine Nete**





# Vlaamse Waterdagen / Netedagen

de  
kleine  
nete



[HOME](#)

[ORGANISEER](#)

[ACTIVITEITEN](#)

[NIEUWS](#)

[CAMPAGNEMATERIAAL](#)

[OVER ONS](#)

[CONTACT](#)



## VAN 18 TOT 26 MAART

Kom al onze spetterende wateractiviteiten ontdekken van 18 tot 26 maart!

[ONTDEK ALLE  
ACTIVITEITEN](#)

[ACTIVITEITEN NEDAGEDEN](#)





# Vlaamse Waterdagen / Netedagen



[HOME](#) [ORGANISEER](#) [ACTIVITEITEN](#) [NIEUWS](#) [CAMPAGNEMATERIAAL](#) [OVER ONS](#) [CONTACT](#) 

[www.waterdagen.be/netedagen](http://www.waterdagen.be/netedagen)

## ACTIVITEITEN

[Home](#) > [Netedagen](#)

### Activiteiten Netedagen

De vallei van de Kleine Nete is een belangrijke open ruimtestructuur voor Vlaanderen. Enerzijds staat de vallei voor grote uitdagingen en anderzijds biedt de vallei veel kansen voor de toekomst. De ambities voor de vallei van morgen zijn hoog en deze kunnen enkel waargemaakt worden met de inzet en samenwerking van verschillende overheidsdiensten en partners (meer info: [www.kleinenete.be](http://www.kleinenete.be)).



In 2023 werken we 10 jaar samen aan een duurzame vallei die een antwoord biedt op de waterproblematiek en verdere natuurontwikkeling mogelijk maakt. Daarom organiseren we in 2023 niet één Netedag, maar verschillende 'Netedagen', een verzameling van diverse activiteiten die u meenemen op ontdekking in een vallei in verandering. Omdat in de vallei van de Grote Nete ook een gebiedscoalitie in de stijgers staat, verwelkomen we ook enkele activiteiten in deze vallei.



Ontdek hieronder het aanbod en tot in de vallei(en)!

# Vlaamse Waterdagen / Netedagen



## Filmvertoning **DRINKBARE MAAS**

vrijdag 17 maart 2023 | Kapel Herentals | 19u30

Zouden we ooit weer gewoon het water van de Kleine Nete kunnen drinken? Laat je inspireren door dit verhaal!



Gratis vertoning, inschrijven verplicht: [www.rlkgn.be](http://www.rlkgn.be)  
Gesprek met Li An Phoa en burgemeesters van Maaseik & Herentals

[#netedagen23](#) [#waterdagen23](#) [#drinkablerivers](#)





# Vlaamse Waterdagen / Netedagen

de  
kleine  
nete

Voor wie wil:  
18 maart 2023

[Kleinenete.drinkablerivers.org](http://kleinenete.drinkablerivers.org)

## Charter

### DE KLEINE NETE WEER DRINKBAAR IN 2050

De Kleine Nete is één van de mooiste waterlopen\* in Vlaanderen. Wij willen dat de Kleine Nete in 2050 weer zo gezond is, dat je het water kunt drinken. Help mee om dat te bereiken.

*\* Waterlopen zijn eeuwenoude levende systemen. Alles wat op het land gebeurt, beïnvloedt de gezondheid van onze waterlopen. En dat heeft op zijn beurt weer invloed op onze gezondheid. Een drinkbare Kleine Nete heeft drinkbaar rivierwater, maar ook een rijk en gevarieerd dieren- en plantenleven, veel waterprot, een gezonde bodem en een prachtig (cultuur)landschap waarvan je kunt genieten en waarin je tot rust kunt komen.*

Samen vormen we de vallei van de Kleine Nete. We gaan stap voor stap met elkaar op weg naar een drinkbare Kleine Nete. We kunnen het ons nu al verbeelden, en houden vanaf nu telkens voor ogen: draagt wat we doen bij aan het pad naar drinkbaarheid? Versterken onze activiteiten tegelijk de waterkwaliteit, bodem, biodiversiteit en het landschap van de vallei van de Kleine Nete? Door kleine en grote keuzes, lokale en gezamenlijke keuzes, daarnaar te richten, versterken we onze leefomgeving en de identiteit en cultuur van de vallei van de Kleine Nete. We beseffen dat de Kleine Nete niet op zichzelf stroomt, maar onderdeel is van het Scheldebekken.

Met iedere stap die we zetten richting een drinkbare Kleine Nete zorgen we niet alleen voor onze eigen omgeving en gezondheid, maar dragen we ook bij aan de gezondheid van het gehele stroomgebied, de zee en de wereld. We nemen onze verantwoordelijkheid en werken samen aan een drinkbare Kleine Nete in 2050.

#### DOE JE MEE?

Surf naar [kleinenete.drinkablerivers.org](http://kleinenete.drinkablerivers.org)



Drinkable Rivers

de  
kleine  
nete

H2O  
50



An aerial photograph of a river valley. The river is dark and winds through a dense forest of green trees. The text 'Veerkracht in de vallei van de Kleine Nete' is overlaid in white, bold font. A small white downward-pointing arrow is located below the text.

# Veerkracht in de vallei van de Kleine Nete





# Receptie + bezoek omgeving Le Paige

