



CONCEPTNOTA AAN DE LEDEN VAN DE VLAAMSE REGERING

Betreft: Principiële beslissing omtrent de verdere voortgang van de gewestelijke planningsinitiatieven en projecten in de vallei van de Kleine Nete en Aa tussen Kasterlee en Lier

1. Situering

In uitvoering van verschillende beleidsbeslissingen zijn een aantal gewestelijke planningsprocessen of projecten in de vallei van de Kleine Nete en Aa tussen Kasterlee en Lier in voorbereiding.

Het gaat om volgende processen en projecten:

1. de afbakening van de gebieden van de natuurlijke en agrarische structuur (AGNAS) in uitvoering van het Ruimtelijk Structuurplan Vlaanderen (RSV);
2. het inrichten van overstromingsgebieden in uitvoering van de bindende bepalingen van het bekkenbeheerplan Nete;
3. het inrichten van overstromingsgebieden in uitvoering van het Geactualiseerd Sigmaphan;
4. het bepalen van gebiedsspecifieke instandhoudingsdoelstelling (S-IHD) voor habitatrichtlijngebieden (SBZ-H);
5. het aanduiden van ankerplaatsen en de ruimtelijke verankering ervan als erfgoedlandschappen in ruimtelijke uitvoeringsplannen;
6. het realiseren van de Kempische Noord-Zuid-verbinding (N19g) door de vallei van de Kleine Netetussen Kasterlee en Geel.

In functie van de verdere voortgang van deze plannen en projecten en met het oog op een goede onderlinge afstemming van de verschillende gewestelijke initiatieven wordt voorgesteld dat de Vlaamse Regering daarover een principiële tussentijdse beslissing neemt.

Deze werkwijze past binnen de filosofie van 'versnellen investeringsprojecten' waarbij in het voortraject via tussentijdse beslissingen bepaalde planopties beleidsmatig vastgelegd worden waarop in de formele goedkeuringsprocedures van o.a. de ruimtelijke uitvoeringsplannen niet meer teruggekomen wordt.

De verschillende plannen en projecten hebben eigen specifieke overlegstructuren waarbinnen projectgebonden communicatie gevoerd wordt en ze doorlopen afzonderlijke formele procedures met een eigen timing en formele inspraakmomenten. Er is nood aan een globale opvolging en duidelijke en transparante globale communicatie om de samenhang, onderlinge afstemming en voortgang van de verschillende projecten naar de betrokken lokale besturen en

middenveldorganisaties te verzekeren en verduidelijken. Het is wenselijk dat er daarvoor een overkoepelende overlegstructuur voor alle gebiedsgerichte projecten van de Vlaamse overheid in de vallei van de Kleine Nete opgezet wordt. Via het oprichten van een permanente opvolgingscommissie kan de samenhang en het verloop van de projecten bewaakt worden en kunnen desgevallend knelpunten in die samenhang gedetecteerd worden.

2. Stand van zaken van de verschillende plannen en projecten

2.1 Afbakening van de gebieden van de natuurlijke en agrarische structuur

In uitvoering van de beslissing van de Vlaamse Regering van 17 oktober 2003 werd per buitengebiedregio in overleg met de lokale besturen en middenveldorganisaties een gebiedsgericht en geïntegreerde ruimtelijke visie op landbouw, natuur en bos opgesteld. In de regio Neteland startte dit visievormingsproces in 2005. Het werd afgerond met een beslissing van de Vlaamse Regering op 21 december 2007, waarmee de Vlaamse Regering kennis nam van deze visie en de beleidsmatige herbevestiging van de bestaande gewestplannen voor ca. 44.500 ha agrarisch gebied én een operationeel uitvoeringsprogramma goedkeurde.

Het operationeel uitvoeringsprogramma bevat voor de vallei van de Kleine Nete volgende acties i.f.v. de opmaak van een gewestelijk ruimtelijk uitvoeringsplan voor:

- Actie 17. Vallei van de Kleine Nete en Aa tussen Grobbendonk en Herentals
- Actie 18. Vallei van de Kleine Nete stroomopwaarts van Herentals - De Zegge
- Actie 39. Vallei van de Kleine Nete tussen Lier en Albertkanaal, Molenbeek en Kesselse heide

Met betrekking tot een aantal herbevestigde agrarische gebieden hield de beslissing van 21 december 2007 in dat er een gewestelijk ruimtelijk uitvoeringsplan moet opgemaakt worden om deze agrarische gebieden te differentiëren met een overdruk natuurverweving. Het gaat om:

- de agrarisch gebieden van Nederviersel en Eisterlee (gebied 9) ten zuiden en ten noorden van het Albertkanaal (richtcijfer natuurverweving 197 ha);
- het agrarisch gebied in de vallei van de Aa stroomopwaarts Grobbendonk ('gebied 10') (richtcijfer natuurverweving 410 ha).

Op 7 mei 2010 besliste de Vlaamse Regering over de verdere voortgang van het afbakeningsproces. Via de opmaak van gebiedsgerichte programma's wordt bepaald voor welke gebieden effectief gestart zal worden met de opmaak van gewestelijke ruimtelijke uitvoeringsplannen. De opmaak van een gewestelijk ruimtelijk uitvoeringsplan voor de vallei van Kleine Nete en Aa tussen N19 en Grobbendonk was opgenomen in het gebiedsgericht programma.

In oktober 2010 startte het vooroverleg met de lokale besturen en middenveldorganisaties voor de opmaak van dat gewestelijk ruimtelijk uitvoeringsplan. Op basis van de resultaten van dat vooroverleg is een voorontwerp van gewestelijk ruimtelijk uitvoeringsplan opgemaakt. Belangrijke inhoudelijke opties vanuit eerdere beslissingen van de Vlaamse Regering in het voorontwerp RUP zijn:

- het mogelijk maken van de aanleg van een actief overstromingsgebied langs de Kleine Nete in Grobbendonk en langs de Kleine Nete t.h.v. De Zegge cfr. de bindende bepalingen van het bekkenbeheerplan Nete;

- het differentiëren van een aantal agrarische gebieden met overdruk natuurverweving cfr. de beslissing van 21 december 2007; op basis van het vooroverleg met de actoren werd in het voorontwerp RUP een compromis voorgesteld met een kleinere oppervlakte natuurverweving en twee groene stapstenen in de vallei van de Aa;
- In het samenvloeiingsgebied van de Kleine Nete en Aa wordt een invulling gezocht in functie van de realisatie van de gewestelijke instandhoudingsdoelstellingen (G-IHD, beslissing Vlaamse Regering 23 juli 2010);

Over dat voorontwerp vond op 2 mei 2011 een plenaire vergadering plaats met de betrokken gemeenten, provincie en adviserende instanties.

De belangrijkste principiële discussiepunten na de plenaire vergadering waren:

- vraag naar afstemming met de overstromingsgebieden die stroomafwaarts gepland worden in het kader van de uitvoering van het Sigmaplan (Varenheuvel-Abroek) (gemeente Grobbendonk);
- geen akkoord over de optie van het bekkenbeheersplan om langs de Kleine Nete in Grobbendonk een actief overstromingsgebied te realiseren (gemeente Grobbendonk);
- geen akkoord over de optie van het bekkenbeheersplan om langs de Kleine Nete t.h.v. De Zegge een actief overstromingsgebied (AOG) te realiseren in agrarisch gebied en in recreatiegebied (i.c. camping Korte Heide, Bobbejaanland) (gemeenten Kasterlee, Geel);
- geen akkoord over de differentiatie van het agrarisch gebied met overdruk natuurverweving en bijkomende natuurgebieden in een aantal valleionderdelen (Eisterlee, Vallei van de Aa) (gemeenten Grobbendonk, Vorselaar, Lille, Herentals);
- geen akkoord over de optie om agrarische gebieden om te zetten naar natuurgebieden in functie van de instandhoudingsdoelen voor de SBZ-H voor het gebied Graafweide (ADLO);
- geen akkoord over het schrappen van het ontginningsgebied Watervoort (ALBON);
- geen akkoord over het herbestemmen van het recreatiegebied Peertsbos (BLOSO).

De opgestarte RUP-procedure kan hernomen worden nadat een principiële beleidskeuze gemaakt wordt over deze punten.

2.2 Bekkenbeheerplan Netebekken

Op 30 januari 2009 keurde de Vlaamse Regering het bekkenbeheerplan voor het Netebekken goed. In de bindende bepalingen zijn twee acties opgenomen langs de Kleine Nete waarvoor de opmaak van een gewestelijk ruimtelijk uitvoeringsplan nodig is:

- het realiseren van een actief overstromingsgebied (AOG) langs de Kleine Nete in Grobbendonk (ca. 8,5 ha) (actie A8);
- het realiseren van een actief overstromingsgebied (AOG) langs de Kleine Nete ter hoogte van Watering De Zegge via dijkverplaatsing (actie A9)(bijgesteld wat betreft de perimeter n.a.v. de beslissingen over de aanleg N19g via besluit van de

Vlaamse Regering van 8 oktober 2010 inzake de goedkeuring van het Stroomgebiedbeheersplan Schelde)

In uitvoering van deze bindende bepalingen werden beide gebieden opgenomen in het voorontwerp RUP Vallei van de Kleine Nete en Aa. Op basis van de negatieve adviezen voor beide gebieden is een ad hoc werkgroep onder voorzitterschap van gouverneur Berx opgericht die eind 2011 tot een compromisvoorstel -met een minderheidsstandpunt vanuit ADLO- kwam met minder impact op de landbouwbedrijfsvoering van de betrokken landbouwbedrijven:

- Voor het AOG Grobbendonk wordt het overstromingsgebied verkleind van 8,5 tot 3,5 ha, waarbij de bestaande dijk ca. 30 m landinwaarts verplaatst wordt en waarbij de zone tussen het nieuwe dijklichaam en de waterloop een natuurinvulling krijgt en ingericht wordt zonder landbouwfunctie. De buitendijkse zone behoudt z'n huidige landbouwfunctie en is beschermd tegen overstromingen van de Kleine Nete. De werken voor de aanleg van het nieuwe dijklichaam alsook de grondverwerving zijn voorzien op de begroting 2012 van de VMM. De bouwvergunningaanvraag zal ingediend kunnen worden in het najaar 2012. Omwille van de beperkte resterende oppervlakte van het project zou de stedenbouwkundige vergunning op basis van de huidige bestemmingen reeds verleend kunnen worden zodat de realisatie van dit project niet afhankelijk is van de verdere voortgang van het RUP-proces.
- Voor het AOG De Zegge wordt de zone voor het AOG langs de Kleine Nete aan weerszijden versmald van 20 m naar 15 m, wat in totaal leidt tot een verkleining van 5 ha grondinname. Binnen de nieuwe dijken is geen landbouw mogelijk, de buitendijkse zone behoudt z'n huidige landbouwfunctie. Er wordt nog onderzocht hoe het dijklichaam vormgegeven kan worden zodat op het dijklichaam deels nog een landbouwgebruik mogelijk is. De werken voor de aanleg van het nieuwe dijklichaam alsook de grondverwerving zijn niet voorzien op de begroting 2012 van de VMM, maar wel op de meerjarenbegroting. De plannen worden in 2012 verder gefinaliseerd. De grondverwerving (onteigeningsplan) kan opgenomen worden in de procedure voor de opmaak van het RUP.

2.3 Geactualiseerd Sigmapijan

Op 28 april 2006 nam de Vlaamse Regering een beslissing over de 2015-projecten van het geactualiseerd Sigmapijan. Deze beslissing voorziet als onderdeel van het 'Meest Wenselijk Alternatief' dat het gebied Varenheuvel-Abroek langs de Kleine Nete tussen E313 en Netekanaal ingericht zal worden in functie van het herstel van de winterbedding van de vallei d.m.v. dijkverplaatsing (veiligheidsdoelstelling) en in functie van de realisatie van een mozaïek van voedselrijke zoomrijke ruigten, dottergrasland en laaggelegen schraal hooiland (natuurdoelstelling). Naar aanleiding van de kalibratie van de natuurdoelen voor het Sigmapijan wordt de realisatie van geschikt biotoop voor vier koppels Roerdomp voorzien als kernsoort.

De verdere uitwerking van deze projecten gebeurt in overleg met de lokale besturen en middenveldorganisatie via projectmatige werkgroepen. Op vraag van de landbouworganisaties is een alternatievenonderzoek uitgevoerd waarbij nagegaan is of de doelstellingen inzake veiligheid en natuur in een uitgebreider zoekgebied gerealiseerd kunnen worden. Het uitgebreide zoekgebied omvat het deel van de vallei van de Kleine Nete vanaf het gebied Varenheuvel-Abroek tot en met de Anderstadt-gebieden ter hoogte van Lier.

Op basis van een eerste aftoetsende analyse zou mogelijks een deel van de natuurdoelen op andere locaties gerealiseerd kunnen worden. Dit zou mogelijks een oplossing kunnen vormen voor de zwaarst getroffen landbouwers in het gebied. Er dient echter nog gedetailleerd onderzoek uitgevoerd te worden om de werkelijke potenties voor het realiseren van de doelstellingen in het uitgebreide zoekgebied te bepalen.

Op basis van de resultaten van dat onderzoek zullen de concrete inrichtingsplannen verder uitgewerkt kunnen worden en kan parallel het proces voor de opmaak van een gewestelijk ruimtelijk uitvoeringsplan voor de vallei van de Kleine Nete tussen Albertkanaal en Lier opgestart worden.

De opmaak van dat gewestelijk ruimtelijk uitvoeringsplan zal opgenomen worden in het gebiedsgericht programma 2013 voor de afbakening van de gebieden van de natuurlijke en agrarische structuur.

2.4 Gebiedsspecifieke instandhoudingsdoelstellingen (S-IHD) voor het habitatrictlijngebied (SBZ-H) 'Vallei van de Kleine Nete met aangrenzende brongebieden, moerassen en heiden' (BE2100026)

In overlegproces voor de opmaak van de S-IHD is begin 2012 afgerond en het ontwerp S-IHD rapport is afgewerkt i.f.v. een beslissing over de definitieve goedkeuring in de loop van 2012.

De belangrijkste acties die uit de ontwerp S-IHD voor dit habitatrictlijngebied met betrekking tot de vallei van de Kleine Nete en Aa tussen Kasterlee en Lier zijn:

- Olens Broek-Langendonk (deelgebied 1), waarvoor reeds een goedgekeurd natuurrichtplan bestaat.

- Graafweide en Schupleer(deelgebied 10):realisatie van een natte alluviale natuurkern van ca150 ha. Prioritair in dit gebied is de uitbreiding van habitattype 3260 (laaglandbeken met helder zuurstofrijk water en een goed ontwikkelde waterplantenvegetatie bestaande uit o.m. diverse waterranonkel- en fonteinkruidsoorten) en van de populaties van kleine modderkruiper, rivierdonderpad, beekprik en rivierprik. Voor dit habitattype en deze soorten is deze SBZ-H essentieel of zeer belangrijk volgens de gewestelijke instandhoudingsdoelstellingen (G-IHD). Binnen de natuurkern wordt ook een kwaliteitsverbetering en uitbreiding voorzien van mesotroof elzenbroekbos (habitattype 91E0_meso), mesofiele hooilanden (habitattype 6510_hu), veldrusgraslanden (habitattype 6410_ve) en mesotroof overgangsvveen (habitattype 7140_meso). De overige zones binnen SBZ-H moeten ingericht worden als extensieve graslanden met riet- en ruigtestroken (habitattype 6430_hf) langs de aanwezige sloten en perceelsranden. Samengevat dient het gebied vernat te worden, dient de water- en structuurkwaliteit van de waterlopen in het gebied te verbeteren en dient extensief beheer nagestreefd te worden. Landbouw kan waar mogelijk betrokken worden in het beheer van de zones met extensieve graslanden. In een overgangperiode kan dit een intensief maaibeheer (3-4 maal per jaar) zijn om de gronden uit te mijnen, daarna dient een extensief hooilandbeheer (1 maal per jaar in de late zomer) ingesteld te worden.

- Benedenloop Kleine Nete tussen Viersel en Lier (deelgebied 11): realisatie van een natte alluviale natuurkern van ca. 300 ha bestaande uit een mozaïek van alluviale bossen (habitatype 91E0), laaglandbeken (habitatype 3260), van nature eutrofe plassen (habitatype 3150) met verlandingsvegetaties (habitatype 7140_meso), natte schraalgraslanden (habitatypes 6410_ve en 6510_hu), alluviale ruigtes (habitatype 6430_hf), zoetwaterslikken en -schorren (habitatype 1130), rietmoerassen, enz. als leefgebied voor o.m. kleine modderkruiper, rivierdonderpad, rivierprik, bittervoorn en fint. De tot doel gestelde uitbreiding van alluviaal bos is aanzienlijk en zal vooral gerealiseerd worden in de vallei van de Kleine Nete en in de vallei van de Tappelbeek aansluitend aan de alluviale bossen in deze vallei binnen de SBZ-H 'Bos- en heidegebieden ten oosten van Antwerpen'. In het Viersels Gebroekt wordt nagenoeg geen bosuitbreiding voorgesteld. Het accent ligt hier op de ontwikkeling van open habitatypes en regionaal belangrijke biotopen in de grasland- en de moerassfeer. In de Tappelbeek, de Molenbeek en de Kleine Beek die dit gebied doorkruisen, kan zich habitatype 3260 ontwikkelen en dienen de populaties kleine modderkruiper en rivierdonderpad uit te breiden. Net als in de Graafweide kan waar mogelijk landbouw betrokken worden in het beheer van de graslanden.

De speciale beschermingszone 'Vallei van de Kleine Nete met aangrenzende brongebieden, moerassen en heiden' is 'essentieel' is voor habitatype 7140 en 'zeer belangrijk' voor de habitatypes 6410, 6430, 6510 en 91E0.

De gebieden Graafweide/Schupleer en Viersels Gebroekt kennen thans een belangrijk landbouwgebruik (resp. 111 ha en 114 ha). Er is nood aan overleg en een concreet plan van aanpak dat aangeeft op welke wijze de geformuleerde instandhoudingsdoelen in deze gebieden gefaseerd geïmplementeerd kunnen worden binnen een tijdspad dat conform is met de Biodiversiteitsstrategie van de Europese Commissie en de engagementen van Vlaanderen in Actie.

2.5 Ankerplaats 'Samenvloeiingsgebied van de Kleine Nete en Aa met de westelijke uitlopers van de Kempische Heuvelrug'

Bij ministerieel besluit van 10 mei 2012 is de ankerplaats 'Samenvloeiingsgebied van de Kleine Nete en Aa met de westelijke uitlopers van de Kempische Heuvelrug' definitief aangeduid.

Conform de uitgangspunten van het landschapsdecreet zal deze ankerplaats in het ruimtelijk uitvoeringsplan vertaald worden als erfgoedlandschap via specifieke stedenbouwkundige voorschriften gericht op het behoud van de erfgoedwaarden en typische landschapskenmerken.

Het is aangewezen de ankerplaats in z'n geheel op te nemen in het ruimtelijk uitvoeringsplan voor de vallei van de Kleine Nete en Aa en de perimeter van het RUP daar op af te stemmen.

2.6 Realisatie van de N19g (Kempische Noord-Zuid tussen Kasterlee en Geel)

Voor de aanleg van de N19g tussen Kasterlee en Geel zijn een aantal compenserende maatregelen i.f.v. de waterhuishouding nodig (i.c. gedeeltelijkeheraanleg van een Kleine Nete-meander en aanleg van een plasdraszone. Deze maatregelen zijn geïntegreerd in het ontwerp van het AOG De

Zegge en worden als dusdanig ook mee voorzien het gewestelijk ruimtelijk uitvoeringsplan, hetgeen reeds als dusdanig opgenomen was in het voorontwerp RUP.

3. Verdere coördinatie en afstemming Vlaamse initiatieven

Op 8 april 2011 keurde de Vlaamse regering het Witboek Interne Staatshervorming goed. Met deze interne staatshervorming wil de Vlaamse overheid onder andere de bestuursefficiëntie vergroten. Een belangrijk aspect van deze bestuursefficiëntie is de afstemming tussen de verschillende overheidsdiensten, dit om de zogenaamde 'verkokering' tegen te gaan. De Vlaamse regering heeft de provinciegouverneurs vanuit dat uitgangspunt belast met een coördinerende opdracht (besluit Vlaamse Regering van 29 april 2011).

Binnen die context en gelet op de vraag naar meer afstemming is het zinvol dat de gouverneur van de provincie Antwerpen, mevrouw Cathy Berx een coördinatietaak krijgt om de verdere uitwerking en uitvoering van de verschillende gewestelijke planningsinitiatieven en investeringsprojecten in de vallei van de Kleine Neteen Aa tussen Kasterlee en Lier te begeleiden. Voorliggende principiële beslissing vormt het inhoudelijk kader waarbinnen deze coördinatieopdracht vorm kan krijgen.

De gouverneur wordt aangesteld als procesbegeleider die het verder verloop van het proces moet faciliteren en functioneert als centraal aanspreekpunt voor alle betrokken actoren. Het inspraakproces met alle betrokken actoren kan intussen verder gezet worden. De complementariteit met andere overlegstructuren en processen is belangrijk, waaronder het geactualiseerd Sigmaphan, geïnstalleerd conform de beslissingen van de Vlaamse Regering van 22 juli 2005 en 28 april 2006.

De coördinatieopdracht omvat de Vlaamse projecten zoals beschreven in hoofdstuk 2 van deze beslissing en heeft betrekking op het grondgebied van de gemeenten Lier, Nijlen, Zandhoven, Grobbendonk, Vorselaar, Herentals, Kasterlee, Olen en Geel.

De coördinatieopdracht heeft volgende doelstellingen:

- het opvolgen en bewaken van de onderlinge samenhang en afstemming van de verschillende Vlaamse plannen en projecten;
- het afstemmen en bundelen van alle communicatie over de Vlaamse plannen en projecten in de vallei van de Kleine Nete en Aa tussen Kasterlee en Lier;
- het begeleiden van de verdere uitwerking van de verschillende (onderdelen van) projecten, waarbij de gouverneur de bijzondere opdracht krijgt om - binnen de marges van de principiële beslissing van de Vlaamse Regering - te bemiddelen in de dialoog tussen de Vlaamse overheidsdiensten, de lokale besturen en de middenveldorganisaties om tot maatschappelijk gedragen oplossingen te kunnen komen, zonder evenwel de doelstellingen en uitgangspunten van de beslissingen van de Vlaamse Regering over deze projecten in het gedrang te brengen.

De gouverneur neemt daarvoor volgende initiatieven:

- het installeren en voorzitten van een opvolgingscommissie Kleine Nete. Deze commissie bestaat uit vertegenwoordigers vanuit de betrokken gemeentebesturen, de betrokken Vlaamse administraties, middenveld (o.m. Boerenbond, Natuurpunt) en andere betrokkenen. Via deze

opvolgingscommissie krijgen de betrokkenen inzicht in de globale samenhang en timing van het verder verloop van de verschillende projectonderdelen, kunnen knelpunten in de afstemming gedetecteerd worden en kan de onderlinge afstemming en voortgang van de projecten bewaakt worden;

- het installeren en voorzitten van een overkoepelend ambtelijk procesbeheercomité.

Dit comité bestaat minstens uit de projectleiders of -verantwoordelijken voor de verschillende plannen en projecten en de de communicatieverantwoordelijken van de betrokken entiteiten (i.c. W&Z, ANB, VMM, RWO, ADLO) en is belast met:

- o het opmaken en beheren van overzicht van de stand van zaken van alle plannen en projecten;
- o het onderling afstemmen van de verdere uitvoering van de verschillende projecten en opmaak van plannen;
- o het voorbereiden van de overkoepelende communicatie-initiatieven en het onderling afstemmen van projectgebonden communicatie- en participatie-initiatieven;
- o het inhoudelijk voorbereiden van de bijeenkomsten van de opvolgingscommissie Kleine Nete.

De gouverneur kan voor de werking van het ambtelijk procesbeheercomité en de opvolgingscommissie Kleine Nete rekenen op het engagement van de betrokken Vlaamse administratie die daarvoor voldoende mensen en middelen beschikbaar houden. Binnen de groep van projectleiders- en verantwoordelijken wordt één centraal aanspreekpunt aangeduid die instaat voor de globale opvolging en samen met de gouverneur de werking van het ambtelijk procesbeheercomité voorbereidt.

De gouverneur zal in overleg met de betrokken Vlaamse administraties een concreet voorstel uitwerken voor de samenstelling en de praktische organisatie van de opvolgingscommissie en het procesbeheercomité en dit voorleggen aan de Vlaamse Regering.

De gouverneur rapporteert elke drie maand aan de Vlaamse Regering over de stand van zaken van de gewestelijke planningsinitiatieven in deze regio.

De budgettaire gevolgen van deze beslissing worden opgevangen binnen de bestaande kredieten.

4. Voorstel van beslissing

De Vlaamse Regering beslist:

- 1) de compromisvoorstellen voor de AOG's Grobbendonk en De Zegge te onderschrijven en de realisatie ervan mogelijk te maken via de nodige bestemmingswijzigingen in een gewestelijk ruimtelijk uitvoeringsplan en tegelijk de uitgangspunten van het ontwerp S-IHD-rapport m.b.t. de realisatie van een natte natuurkern van ca. 150 ha (waarvan ca. 100 ha huidig agrarisch gebied) in het gebied Graafweide-Schupleer principieel te onderschrijven en de realisatie van deze doelstelling mogelijk te maken via de nodige bestemmingswijzigingen naar natuurgebied in het gewestelijk ruimtelijk uitvoeringsplan.
Samen met de voorlopige vaststelling van het ontwerp van ruimtelijk uitvoeringsplan zal, voor wat Graafweide-Schupleer betreft, een concreet plan van aanpak goedgekeurd worden dat aangeeft op welke wijze, met welke


fasering en met welke instrumenten deze doelstellingen gerealiseerd kunnen worden;

- 2) de definitief aangeduide ankerplaats 'Samenvloeiingsgebied van Kleine Nete en Aa met de westelijke uitlopers van de Kempische Heuvelrug' op te nemen als erfgoedlandschap in een gewestelijk ruimtelijk uitvoeringsplan;
- 3) aaneensluitende delen van het agrarisch gebied in de vallei van de Aa tussen de Lichtaartsesteenweg en het habitatrichtlijngebied te differentiëren met overdruk natuurverweving, evenals de agrarische gebieden Eisterlee en Nederviersel.
- 4) In functie van het bestendigen van de bestaande bos- en landbouwgebieden het op het gewestplan voorziene ontginningsgebied Watervoort en (delen van) het recreatiegebied t.h.v. Peertsbos te schrappen;
- 5) verder onderzoek te voeren naar de mogelijkheden om de Sigma-doelstellingen voor het gebied Varenheuvel-Abroek te realiseren in een zoekgebied vanaf het gebied Varenheuvel-Abroek tot en met de Anderstadt-gebieden in Lier en de

realisatie van deze opties na concrete uitwerking van de inrichtingsplannen voor het gebied mogelijk te maken via de opmaak van een gewestelijk ruimtelijk uitvoeringsplan;


- 6) gouverneur Cathy Berx aan te stellen als procesbegeleider en de opdracht te geven om een overkoepelende opvolgingscommissie met vertegenwoordiging van de betrokken diensten van de Vlaamse overheid, de lokale besturen en middenveldorganisaties en een ambtelijk procesbeheercomité te installeren voor het geheel van de gewestelijke plannen en projecten in de vallei van de Kleine Nete tussen Kasterlee en Lier binnen de uitgangspunten van deze principiële beslissing. Via deze opvolgingscommissie organen wordt de onderlinge afstemming en voortgang van deze gewestelijke initiatieven bewaakt en de communicatie over het geheel van de projecten gestroomlijnd;
- 7) Bijsturingen van de ((voor)ontwerpen van) ruimtelijke uitvoeringsplannen blijven mogelijk op basis van de definitief goedgekeurde instandhoudingsdoelstellingen.

De Vlaamse minister van Economie, Buitenlands Beleid, Landbouw en Plattelandsbeleid




Kris PEETERS

De Vlaamse minister van Bestuurszaken, Inburgering, Toerisme en Vlaamse Rand



Geert BOURGEOIS

De Vlaamse minister van Mobiliteit en Openbare Werken



Hilde CREVITS

De Vlaamse minister van Leefmilieu, Natuur en Cultuur



Joke SCHAUVLIEGE

De Vlaamse minister van Financiën, Begroting, Werk, Ruimtelijke Ordening en Sport

A handwritten signature in black ink, appearing to read 'Philippe Muylers', with a long horizontal stroke extending to the right.

Philippe MUYTERS